



ESTADO DO PIAUÍ  
**Prefeitura Municipal de Teresina**  
GABINETE DO PREFEITO

MENSAGEM Nº 012/2022

Teresina, 30 de março de 2022.

Senhor Presidente,

Honra-me propor aos membros dessa Augusta Câmara Municipal, por intermédio de Vossa Excelência, o incluso Projeto de Lei que **“Delimita o perímetro da zona urbana de Teresina e dá outras providências”**.

Inicialmente, é importante destacar que o perímetro da zona urbana de Teresina teve sua última delimitação através da Lei nº 4.831, de 26.10.2015, após a competente discussão e aprovação da Câmara Municipal.

Assim, busca-se com o anexo Projeto de Lei alterar a posição da Linha de Perímetro Urbano - LPU, corrigindo as situações das ocupações vizinhas à atual LPU, uma vez que é necessário que sejam inseridas, de direito, à zona urbana, posto que já são de fato. São eles:


- a) os parcelamentos do solo implantados, vizinhos à zona urbana, com os respectivos lotes já urbanizados e cadastrados na Secretaria Municipal de Finanças - SEMF, para pagamento de Imposto Predial Territorial Urbano - IPTU; e
- b) as áreas urbanizadas, vizinhas à zona urbana, que foram classificadas pela Lei Complementar nº 5.481, de 20.12.2019 (Plano Diretor de Teresina, denominado “Plano Diretor de Ordenamento Territorial - PDOT”), como zonas de uso urbano.

Nesse sentido, apresento o anexo Projeto de Lei, com a nova delimitação do Perímetro da Zona Urbana de Teresina, revogando-se, expressamente, a lei vigente que trata da matéria.

Desta feita, confiante no alto espírito público de Vossas Excelências, Senhores Vereadores e Senhoras Vereadoras, com vistas a aprovação do presente Projeto de Lei, aproveito o ensejo para apresentar protestos de estima e consideração.

**JOSÉ PESSOA LEAL**  
Prefeito de Teresina

A Sua Excelência o Senhor  
**Ver. JEOVÁ BARBOSA DE CARVALHO ALENCAR**  
Presidente da Câmara Municipal de Teresina  
N/CAPITAL





ESTADO DO PIAUÍ

**Prefeitura Municipal de Teresina**

GABINETE DO PREFEITO

## PROJETO DE LEI

**Delimita o perímetro da zona urbana de Teresina e dá outras providências.**

**O PREFEITO MUNICIPAL DE TERESINA**, Estado do Piauí

Faço saber que a Câmara Municipal de Teresina aprovou e eu sanciono a seguinte Lei:


**Art. 1º** Esta Lei delimita o perímetro da zona urbana de Teresina, tendo em vista as expectativas de assentamento urbano, objetivando a ocupação adequada do solo urbano, o crescimento urbano racional, a otimização e economia dos serviços públicos de infraestrutura, as melhores condições de habitabilidade e conforto da população e a preservação do meio ambiente e dos bens culturais.

**Art. 2º** São documentos integrantes desta Lei, como parte complementar do seu texto, os seguintes Anexos:

- I – **ANEXO 1** - Perímetro da Zona Urbana de Teresina;
- II – **ANEXO 2** - Planta da Cidade com indicação do Perímetro de Zona Urbana.

**Art. 3º** Esta Lei entra em vigor na data de sua publicação.

**Art. 4º** Revogam-se as disposições em contrário e, em especial, a Lei nº 4.831, de 26 de outubro de 2015.






ESTADO DO PIAUÍ  
**Prefeitura Municipal de Teresina**  
 GABINETE DO PREFEITO

**ANEXO 1**

**DESCRIÇÃO DO PERÍMETRO DA ZONA URBANA DE TERESINA**

**MEMORIAL DESCRITIVO ANALÍTICO**

O perímetro da zona urbana de Teresina, para efeito de Lei, tem início no vértice **V1**, situado à margem direita do rio Parnaíba, próximo ao limite norte da Lagoa da Chapadinha, de coordenadas **N 9.451.077,00m** e **E737.226,27m**; deste segue com azimute de  $94^{\circ}15'54''$  e distância de 3.952,23 m até o vértice **V2**, de coordenadas **N9.450.783,07m** e **E741.167,56m**; deste segue com azimute de  $1^{\circ}46'43''$  e distância de 935,15 m até o vértice **V3**, de coordenadas **N9.451.717,77m** e **E741.196,58m**; deste segue com azimute de  $101^{\circ}28'48''$  e distância de 459,93 m até o vértice **V4**, de coordenadas **N9.451.626,23m** e **E741.647,32m**; deste segue com azimute de  $193^{\circ}18'25''$  e distância de 888,19 m até o vértice **V5**, de coordenadas **N9.450.761,89m** e **E741.442,88m**; deste segue com azimute de  $94^{\circ}23'55''$  e distância de 1.636,56 m até o vértice **V6**, de coordenadas **N9.450.636,37m** e **E743.074,62m**; deste segue com azimute de  $183^{\circ}12'37''$  e distância de 987,12 m até o vértice **V7**, de coordenadas **N9.449.650,80m** e **E743.019,34m**; deste segue com azimute de  $183^{\circ}11'14''$  e distância de 2.528,91 m até o vértice **V8**, de coordenadas **N9.447.125,80m** e **E742.878,74m**; deste segue com azimute de  $124^{\circ}42'50''$  e distância de 499,19 m até o vértice **V9**, de coordenadas **N9.446.841,52m** e **E743.289,08m**; deste segue com azimute de  $101^{\circ}52'12''$  e distância de 839,15 m até o vértice **V10**, de coordenadas **N9.446.668,91m** e **E744.110,29m**; deste segue com azimute de  $20^{\circ}33'16''$  e distância de 228,89 m até o vértice **V11**, de coordenadas **N9.446.883,23m** e **E744.190,65m**; deste segue com azimute de  $23^{\circ}01'35''$  e distância de 285,49 m até o vértice **V12**, de coordenadas **N9.447.145,97m** e **E744.302,32m**; deste segue com azimute de  $36^{\circ}29'29''$  e distância de 402,89 m até o vértice **V13**, de coordenadas **N9.447.469,87m** e **E744.541,92m**; deste segue com azimute de  $27^{\circ}50'51''$  e distância de 531,93 m até o vértice **V14**, de coordenadas **N9.447.940,20m** e **E744.790,40m**; deste segue com azimute de  $26^{\circ}07'21''$  e distância de 513,95 m até o vértice **V15**, de coordenadas **N9.448.401,65m** e **E745.016,68m**; deste segue com azimute de  $117^{\circ}39'48''$  e distância de 621,20 m até o vértice **V16**, de coordenadas **N9.448.113,24m** e **E745.566,88m**; deste segue com azimute de  $113^{\circ}53'43''$  e distância de 383,39 m até o vértice **V17**, de coordenadas **N9.447.957,95m** e **E745.917,40m**; deste segue com azimute de  $196^{\circ}39'08''$  e distância de 1.037,40 m até o vértice **V18**, de coordenadas **N9.446.964,05m** e **E745.620,12m**; deste segue com azimute de  $78^{\circ}30'10''$  e distância de 284,67 m até o vértice **V19**, de coordenadas **N9.447.020,79m** e **E745.899,08m**; deste segue com azimute de  $115^{\circ}34'46''$  e distância de 569,19 m até o vértice **V20**, de coordenadas **N9.446.775,04m** e **E746.412,48m**; deste segue com azimute de  $191^{\circ}52'18''$  e distância de 56,57 m até o vértice **V21**, de coordenadas **N9.446.719,68m** e **E746.400,85m**; deste segue com azimute de  $103^{\circ}43'30''$  e distância de 131,11 m até o vértice **V22**, de coordenadas **N9.446.688,57m** e **E746.528,21m**; deste segue com azimute de  $193^{\circ}24'36''$  e distância de 132,72 m até o vértice **V23**, de coordenadas **N9.446.559,47m** e **E746.497,43m**; deste segue com azimute de  $91^{\circ}31'13''$  e distância de 229,57 m até o vértice **V24**, de coordenadas **N9.446.553,38m** e






ESTADO DO PIAUÍ

Prefeitura Municipal de Teresina

GABINETE DO PREFEITO

**E746.726,92m**; deste segue com azimute de  $90^{\circ}34'27''$  e distância de 541,57 m até o vértice **V25**, de coordenadas **N9.446.547,95m** e **E747.268,47m**; deste segue com azimute de  $347^{\circ}30'52''$  e distância de 294,13 m até o vértice **V26**, de coordenadas **N9.446.835,12m** e **E747.204,88m**; deste segue com azimute de  $348^{\circ}47'14''$  e distância de 633,48 m até o vértice **V27**, de coordenadas **N9.447.456,50m** e **E747.081,70m**; deste segue com azimute de  $99^{\circ}22'18''$  e distância de 916,70 m até o vértice **V28**, de coordenadas **N9.447.307,23m** e **E747.986,17m**; deste segue com azimute de  $196^{\circ}32'07''$  e distância de 237,01 m até o vértice **V29**, de coordenadas **N9.447.080,01m** e **E747.918,71m**; deste segue com azimute de  $101^{\circ}11'19''$  e distância de 499,96 m até o vértice **V30**, de coordenadas **N9.446.983,00m** e **E748.409,17m**; deste segue com azimute de  $23^{\circ}34'48''$  e distância de 179,21 m até o vértice **V31**, de coordenadas **N9.447.147,25m** e **E748.480,86m**; deste segue com azimute de  $29^{\circ}36'16''$  e distância de 43,49 m até o vértice **V32**, de coordenadas **N9.447.185,06m** e **E748.502,34m**; deste segue com azimute de  $35^{\circ}44'08''$  e distância de 49,60 m até o vértice **V33**, de coordenadas **N9.447.225,32m** e **E748.531,31m**; deste segue com azimute de  $40^{\circ}45'21''$  e distância de 118,46 m até o vértice **V34**, de coordenadas **N9.447.315,06m** e **E748.608,65m**; deste segue com azimute de  $41^{\circ}37'03''$  e distância de 145,65 m até o vértice **V35**, de coordenadas **N9.447.423,94m** e **E748.705,38m**; deste segue com azimute de  $39^{\circ}45'14''$  e distância de 40,04 m até o vértice **V36**, de coordenadas **N9.447.454,73m** e **E748.730,99m**; deste segue com azimute de  $105^{\circ}12'47''$  e distância de 128,98 m até o vértice **V37**, de coordenadas **N9.447.420,88m** e **E748.855,45m**; deste segue com azimute de  $80^{\circ}33'08''$  e distância de 472,73 m até o vértice **V38**, de coordenadas **N9.447.498,48m** e **E749.321,77m**; deste segue com azimute de  $179^{\circ}52'18''$  e distância de 2.466,11 m até o vértice **V39**, de coordenadas **N9.445.032,38m** e **E749.327,29m**; deste segue com azimute de  $65^{\circ}32'38''$  e distância de 625,13 m até o vértice **V40**, de coordenadas **N9.445.291,17m** e **E749.896,33m**; deste segue com azimute de  $181^{\circ}55'10''$  e distância de 427,31 m até o vértice **V41**, de coordenadas **N9.444.864,11m** e **E749.882,02m**; deste segue com azimute de  $103^{\circ}04'53''$  e distância de 445,11 m até o vértice **V42**, de coordenadas **N9.444.763,37m** e **E750.315,57m**; deste segue com azimute de  $68^{\circ}50'45''$  e distância de 475,11 m até o vértice **V43**, de coordenadas **N9.444.934,82m** e **E750.758,67m**; deste segue com azimute de  $168^{\circ}15'52''$  e distância de 340,78 m até o vértice **V44**, de coordenadas **N9.444.601,17m** e **E750.827,98m**; deste segue com azimute de  $89^{\circ}11'42''$  e distância de 239,67 m até o vértice **V45**, de coordenadas **N9.444.604,54m** e **E751.067,63m**; deste segue com azimute de  $105^{\circ}53'30''$  e distância de 366,95 m até o vértice **V46**, de coordenadas **N9.444.504,06m** e **E751.420,56m**; deste segue com azimute de  $229^{\circ}06'23''$  e distância de 182,88 m até o vértice **V47**, de coordenadas **N9.444.384,33m** e **E751.282,32m**; deste segue com azimute de  $139^{\circ}45'20''$  e distância de 226,28 m até o vértice **V48**, de coordenadas **N9.444.211,61m** e **E751.428,51m**; deste segue com azimute de  $228^{\circ}43'57''$  e distância de 130,25 m até o vértice **V49**, de coordenadas **N9.444.125,70m** e **E751.330,60m**; deste segue com azimute de  $319^{\circ}51'52''$  e distância de 220,62 m até o vértice **V50**, de coordenadas **N9.444.294,37m** e **E751.188,39m**; deste segue com azimute de  $232^{\circ}06'10''$  e distância de 282,60 m até o vértice **V51**, de coordenadas **N9.444.120,79m** e **E750.965,39m**; deste segue com azimute de  $141^{\circ}08'25''$  e distância de 571,03 m até o vértice **V52**, de








ESTADO DO PIAUÍ

**Prefeitura Municipal de Teresina**

GABINETE DO PREFEITO


coordenadas **N9.443.676,14m** e **E751.323,66m**; deste segue com azimute de  $138^{\circ}03'02''$  e distância de 469,00 m até o vértice **V53**, de coordenadas **N9.443.327,32m** e **E751.637,18m**; deste segue com azimute de  $57^{\circ}37'08''$  e distância de 1.180,85 m até o vértice **V54**, de coordenadas **N9.443.959,73m** e **E752.634,42m**; deste segue com azimute de  $167^{\circ}17'20''$  e distância de 452,03 m até o vértice **V55**, de coordenadas **N9.443.518,78m** e **E752.733,88m**; deste segue com azimute de  $239^{\circ}09'12''$  e distância de 51,59 m até o vértice **V56**, de coordenadas **N9.443.492,32m** e **E752.689,58m**; deste segue com azimute de  $232^{\circ}55'08''$  e distância de 46,73 m até o vértice **V57**, de coordenadas **N9.443.464,15m** e **E752.652,30m**; deste segue com azimute de  $229^{\circ}58'37''$  e distância de 452,30 m até o vértice **V58**, de coordenadas **N9.443.173,27m** e **E752.305,94m**; deste segue com azimute de  $228^{\circ}40'27''$  e distância de 201,69 m até o vértice **V59**, de coordenadas **N9.443.040,09m** e **E752.154,47m**; deste segue com azimute de  $150^{\circ}05'59''$  e distância de 518,34 m até o vértice **V60**, de coordenadas **N9.442.590,75m** e **E752.412,86m**; deste segue com azimute de  $51^{\circ}00'02''$  e distância de 119,23 m até o vértice **V61**, de coordenadas **N9.442.665,78m** e **E752.505,52m**; deste segue com azimute de  $136^{\circ}19'26''$  e distância de 397,56 m até o vértice **V62**, de coordenadas **N9.442.378,24m** e **E752.780,07m**; deste segue com azimute de  $182^{\circ}14'51''$  e distância de 339,29 m até o vértice **V63**, de coordenadas **N9.442.039,21m** e **E752.766,76m**; deste segue com azimute de  $182^{\circ}44'17''$  e distância de 486,75 m até o vértice **V64**, de coordenadas **N9.441.553,02m** e **E752.743,51m**; deste segue com azimute de  $182^{\circ}34'57''$  e distância de 724,51 m até o vértice **V65**, de coordenadas **N9.440.829,25m** e **E752.710,87m**; deste segue com azimute de  $184^{\circ}05'42''$  e distância de 491,26 m até o vértice **V66**, de coordenadas **N9.440.339,24m** e **E752.675,79m**; deste segue com azimute de  $183^{\circ}17'12''$  e distância de 423,03 m até o vértice **V67**, de coordenadas **N9.439.916,91m** e **E752.651,54m**; deste segue com azimute de  $82^{\circ}02'57''$  e distância de 184,77 m até o vértice **V68**, de coordenadas **N9.439.942,47m** e **E752.834,53m**; deste segue com azimute de  $82^{\circ}15'35''$  e distância de 285,06 m até o vértice **V69**, de coordenadas **N9.439.980,86m** e **E753.116,99m**; deste segue com azimute de  $81^{\circ}05'55''$  e distância de 187,39 m até o vértice **V70**, de coordenadas **N9.440.009,86m** e **E753.302,12m**; deste segue com azimute de  $82^{\circ}35'41''$  e distância de 133,71 m até o vértice **V71**, de coordenadas **N9.440.027,09m** e **E753.434,72m**; deste segue com azimute de  $82^{\circ}19'32''$  e distância de 167,22 m até o vértice **V72**, de coordenadas **N9.440.049,42m** e **E753.600,44m**; deste segue com azimute de  $82^{\circ}12'09''$  e distância de 219,46 m até o vértice **V73**, de coordenadas **N9.440.079,20m** e **E753.817,87m**; deste segue com azimute de  $97^{\circ}42'31''$  e distância de 143,11 m até o vértice **V74**, de coordenadas **N9.440.060,00m** e **E753.959,69m**; deste segue com azimute de  $183^{\circ}27'29''$  e distância de 1.735,94 m até o vértice **V75**, de coordenadas **N9.438.327,22m** e **E753.854,98m**; deste segue com azimute de  $275^{\circ}02'33''$  e distância de 284,71 m até o vértice **V76**, de coordenadas **N9.438.352,24m** e **E753.571,37m**; deste segue com azimute de  $184^{\circ}15'12''$  e distância de 189,34 m até o vértice **V77**, de coordenadas **N9.438.163,42m** e **E753.557,33m**; deste segue com azimute de  $272^{\circ}11'49''$  e distância de 59,91 m até o vértice **V78**, de coordenadas **N9.438.165,72m** e **E753.497,46m**; deste segue com azimute de  $184^{\circ}35'54''$  e distância de 181,96 m até o vértice **V79**, de coordenadas **N9.437.984,34m** e **E753.482,87m**; deste segue com azimute de  $274^{\circ}09'07''$  e distância





ESTADO DO PIAUÍ  
**Prefeitura Municipal de Teresina**  
 GABINETE DO PREFEITO

de 288,04 m até o vértice **V80**, de coordenadas **N9.438.005,20m** e **E753.195,59m**; deste segue com azimute de 180°45'05" e distância de 1.502,09 m até o vértice **V81**, de coordenadas **N9.436.503,24m** e **E753.175,89m**; deste segue com azimute de 69°35'00" e distância de 288,06 m até o vértice **V82**, de coordenadas **N9.436.603,72m** e **E753.445,85m**; deste segue com azimute de 66°38'51" e distância de 353,40 m até o vértice **V83**, de coordenadas **N9.436.743,80m** e **E753.770,29m**; deste segue com azimute de 66°08'56" e distância de 668,76 m até o vértice **V84**, de coordenadas **N9.437.014,22m** e **E754.381,94m**; deste segue com azimute de 146°17'40" e distância de 115,65 m até o vértice **V85**, de coordenadas **N9.436.918,01m** e **E754.446,12m**; deste segue com azimute de 132°57'04" e distância de 159,60 m até o vértice **V86**, de coordenadas **N9.436.809,26m** e **E754.562,94m**; deste segue com azimute de 151°59'18" e distância de 208,66 m até o vértice **V104**, de coordenadas **N9.435.109,44m** e **E758.672,96m**; deste segue com azimute de 257°20'37" e distância de 1.467,72 m até o vértice **V105**, de coordenadas **N9.434.787,85m** e **E757.240,91m**; deste segue com azimute de 168°21'20" e distância de 128,67 m até o vértice **V106**, de coordenadas **N9.434.661,83m** e **E757.266,88m**; deste segue com azimute de 162°34'17" e distância de 144,88 m até o vértice **V107**, de coordenadas **N9.434.523,61m** e **E757.310,27m**; deste segue com azimute de 257°02'56" e distância de 1.172,87 m até o vértice **V108**, de coordenadas **N9.434.260,74m** e **E756.167,24m**; deste segue com azimute de 166°37'56" e distância de 219,41 m até o vértice **V109**, de coordenadas **N9.434.047,28m** e **E756.217,97m**; deste segue com azimute de 163°56'51" e distância de 166,94 m até o vértice **V110**, de coordenadas **N9.433.886,84m** e **E756.264,13m**; deste segue com azimute de 162°57'10" e distância de 321,06 m até o vértice **V111**, de coordenadas **N9.433.579,89m** e **E756.358,25m**; deste segue com azimute de 256°36'53" e distância de 2.164,79 m até o vértice **V112**, de coordenadas **N9.433.078,75m** e **E754.252,26m**; deste segue com azimute de 177°25'00" e distância de 112,85 m até o vértice **V113**, de coordenadas **N9.432.966,01m** e **E754.257,35m**; deste segue com azimute de 257°39'11" e distância de 294,18 m até o vértice **V114**, de coordenadas **N9.432.903,11m** e **E753.969,97m**; deste segue com azimute de 312°24'49" e distância de 434,20 m até o vértice **V115**, de coordenadas **N9.433.195,97m** e **E753.649,41m**; deste segue com azimute de 313°53'15" e distância de 591,29 m até o vértice **V116**, de coordenadas **N9.433.605,88m** e **E753.223,26m**; deste segue com azimute de 257°04'37" e distância de 632,67 m até o vértice **V117**, de coordenadas **N9.433.464,39m** e **E752.606,62m**; deste segue com azimute de 8°03'55" e distância de 155,69 m até o vértice **V118**, de coordenadas **N9.433.618,53m** e **E752.628,46m**; deste segue com azimute de 286°41'01" e distância de 390,28 m até o vértice **V119**, de coordenadas **N9.433.730,58m** e **E752.254,61m**; deste segue com azimute de 259°04'25" e distância de 338,27 m até o vértice **V120**, de coordenadas **N9.433.666,46m** e **E751.922,47m**; deste segue a distância de 3.936,10m na direção Noroeste, confrontando neste trecho com a margem direita do Rio Poti, até o vértice **V121**, de coordenadas **N 9.432.683,27m** e **E749.292,06m**; deste segue com azimute de 124°10'27" e distância de 985,05 m até o vértice **V122**, de coordenadas **N9.432.129,96m** e **E750.107,02m**; deste segue com azimute de 208°20'58" e distância de 812,85 m até o vértice **V123**, de coordenadas **N9.431.414,59m** e





ESTADO DO PIAUÍ

**Prefeitura Municipal de Teresina**

GABINETE DO PREFEITO

**E749.721,04m**; deste segue com azimute de  $101^{\circ}01'39''$  e distância de 202,68 m até o vértice **V124**, de coordenadas **N9.431.375,83m** e **E749.919,98m**; deste segue com azimute de  $190^{\circ}30'39''$  e distância de 183,05 m até o vértice **V125**, de coordenadas **N9.431.195,85m** e **E749.886,58m**; deste segue com azimute de  $283^{\circ}57'41''$  e distância de 262,72 m até o vértice **V126**, de coordenadas **N9.431.259,24m** e **E749.631,62m**; deste segue com azimute de  $213^{\circ}02'19''$  e distância de 138,36 m até o vértice **V127**, de coordenadas **N9.431.143,25m** e **E749.556,18m**; deste segue com azimute de  $102^{\circ}52'59''$  e distância de 619,51 m até o vértice **V128**, de coordenadas **N9.431.005,12m** e **E750.160,10m**; deste segue com azimute de  $216^{\circ}37'49''$  e distância de 45,12 m até o vértice **V129**, de coordenadas **N9.430.968,92m** e **E750.133,18m**; deste segue com azimute de  $248^{\circ}56'20''$  e distância de 986,98 m até o vértice **V130**, de coordenadas **N9.430.614,23m** e **E749.212,13m**; deste segue com azimute de  $122^{\circ}59'43''$  e distância de 274,12 m até o vértice **V131**, de coordenadas **N9.430.464,95m** e **E749.442,04m**; deste segue com azimute de  $242^{\circ}49'13''$  e distância de 103,92 m até o vértice **V132**, de coordenadas **N9.430.417,48m** e **E749.349,60m**; deste segue com azimute de  $140^{\circ}50'21''$  e distância de 221,09 m até o vértice **V133**, de coordenadas **N9.430.246,05m** e **E749.489,22m**; deste segue com azimute de  $238^{\circ}59'12''$  e distância de 383,45 m até o vértice **V134**, de coordenadas **N9.430.048,49m** e **E749.160,59m**; deste segue com azimute de  $292^{\circ}38'32''$  e distância de 268,86 m até o vértice **V135**, de coordenadas **N9.430.151,99m** e **E748.912,45m**; deste segue com azimute de  $213^{\circ}11'25''$  e distância de 697,46 m até o vértice **V136**, de coordenadas **N9.429.568,32m** e **E748.530,64m**; deste segue com azimute de  $106^{\circ}50'38''$  e distância de 58,55 m até o vértice **V137**, de coordenadas **N9.429.551,35m** e **E748.586,68m**; deste segue com azimute de  $212^{\circ}42'08''$  e distância de 213,52 m até o vértice **V138**, de coordenadas **N9.429.371,67m** e **E748.471,32m**; deste segue com azimute de  $108^{\circ}10'54''$  e distância de 1.160,15 m até o vértice **V139**, de coordenadas **N9.429.009,67m** e **E749.573,55m**; deste segue com azimute de  $84^{\circ}51'32''$  e distância de 591,68 m até o vértice **V140**, de coordenadas **N9.429.062,69m** e **E750.162,84m**; deste segue com azimute de  $226^{\circ}27'46''$  e distância de 484,57 m até o vértice **V141**, de coordenadas **N9.428.728,91m** e **E749.811,57m**; deste segue com azimute de  $189^{\circ}39'01''$  e distância de 899,63 m até o vértice **V142**, de coordenadas **N9.427.842,01m** e **E749.660,76m**; deste segue com azimute de  $184^{\circ}11'14''$  e distância de 1.302,63 m até o vértice **V143**, de coordenadas **N9.426.542,86m** e **E749.565,65m**; deste segue com azimute de  $129^{\circ}12'48''$  e distância de 461,29 m até o vértice **V144**, de coordenadas **N9.426.251,23m** e **E749.923,05m**; deste segue com azimute de  $36^{\circ}38'39''$  e distância de 2.756,75 m até o vértice **V145**, de coordenadas **N9.428.463,13m** e **E751.568,40m**; deste segue com azimute de  $126^{\circ}33'04''$  e distância de 1.070,82 m até o vértice **V146**, de coordenadas **N9.427.825,42m** e **E752.428,61m**; deste segue com azimute de  $32^{\circ}26'42''$  e distância de 569,21 m até o vértice **V147**, de coordenadas **N9.428.305,78m** e **E752.733,99m**; deste segue com azimute de  $39^{\circ}30'50''$  e distância de 679,00 m até o vértice **V148**, de coordenadas **N9.428.829,60m** e **E753.166,01m**; deste segue com azimute de  $139^{\circ}25'47''$  e distância de 682,03 m até o vértice **V149**, de coordenadas **N9.428.311,52m** e **E753.609,58m**; deste segue com azimute de  $211^{\circ}26'15''$  e distância de 953,54 m até o vértice **V150**, de






ESTADO DO PIAUÍ

**Prefeitura Municipal de Teresina**

GABINETE DO PREFEITO

coordenadas **N9.427.497,95m** e **E753.112,25m**; deste segue com azimute de  $191^{\circ}34'44''$  e distância de 1.797,91 m até o vértice **V151**, de coordenadas **N9.425.736,63m** e **E752.751,38m**; deste segue com azimute de  $104^{\circ}52'17''$  e distância de 412,38 m até o vértice **V152**, de coordenadas **N9.425.630,80m** e **E753.149,94m**; deste segue com azimute de  $203^{\circ}37'46''$  e distância de 2.730,05 m até o vértice **V153**, de coordenadas **N9.423.129,64m** e **E752.055,69m**; deste segue com azimute de  $273^{\circ}40'33''$  e distância de 1.165,38 m até o vértice **V154**, de coordenadas **N9.423.204,35m** e **E750.892,70m**; deste segue com azimute de  $173^{\circ}14'57''$  e distância de 55,51 m até o vértice **V155**, de coordenadas **N9.423.149,22m** e **E750.899,23m**; deste segue com azimute de  $166^{\circ}52'17''$  e distância de 767,91 m até o vértice **V156**, de coordenadas **N9.422.401,38m** e **E751.073,65m**; deste segue com azimute de  $164^{\circ}41'14''$  e distância de 172,60 m até o vértice **V157**, de coordenadas **N9.422.234,90m** e **E751.119,23m**; deste segue com azimute de  $256^{\circ}19'59''$  e distância de 1.369,68 m até o vértice **V158**, de coordenadas **N9.421.911,28m** e **E749.788,34m**; deste segue com azimute de  $345^{\circ}51'34''$  e distância de 326,65 m até o vértice **V159**, de coordenadas **N9.422.228,03m** e **E749.708,54m**; deste segue com azimute de  $253^{\circ}35'15''$  e distância de 421,05 m até o vértice **V160**, de coordenadas **N9.422.109,06m** e **E749.304,64m**; deste segue com azimute de  $342^{\circ}59'24''$  e distância de 1.426,53 m até o vértice **V161**, de coordenadas **N9.423.473,19m** e **E748.887,32m**; deste segue com azimute de  $273^{\circ}25'00''$  e distância de 1.400,20 m até o vértice **V162**, de coordenadas **N9.423.556,64m** e **E747.489,61m**; deste segue com azimute de  $347^{\circ}01'06''$  e distância de 1.765,10 m até o vértice **V163**, de coordenadas **N9.425.276,63m** e **E747.093,10m**; deste segue com azimute de  $273^{\circ}31'14''$  e distância de 2.017,69 m até o vértice **V164**, de coordenadas **N9.425.400,53m** e **E745.079,21m**; deste segue com azimute de  $184^{\circ}02'29''$  e distância de 256,41 m até o vértice **V165**, de coordenadas **N9.425.144,76m** e **E745.061,14m**; deste segue com azimute de  $273^{\circ}43'06''$  e distância de 818,59 m até o vértice **V166**, de coordenadas **N9.425.197,85m** e **E744.244,28m**; deste segue com azimute de  $25^{\circ}04'23''$  e distância de 272,57 m até o vértice **V167**, de coordenadas **N9.425.444,73m** e **E744.359,79m**; deste segue com azimute de  $273^{\circ}30'57''$  e distância de 249,77 m até o vértice **V168**, de coordenadas **N9.425.460,05m** e **E744.110,49m**; e, finalmente, deste segue a distância de 27.216,86m, na direção Noroeste, confrontando neste trecho com a margem direita do Rio Parnaíba, até o vértice **V1**, início desta descrição.

Esta poligonal possui perímetro de 124216,98m e área de 267.769.487,30m<sup>2</sup> (26.776,9487 ha). Ademais, as coordenadas aqui descritas estão georreferenciadas ao Sistema Geodésico Brasileiro e encontram-se representadas no Sistema UTM, referenciadas ao Meridiano Central 45°WGr, tendo como datum o SIRGAS 2000. Os azimutes e distâncias, área e perímetro foram calculados no plano de projeção UTM.








ESTADO DO PIAUÍ  
**Prefeitura Municipal de Teresina**  
 GABINETE DO PREFEITO

**MEMORIAL DESCRITIVO SINTÉTICO**

Vértice	Coordenadas		Lado	Azimute	Distância (m)
	X	Y			
V1	737226,274	9451077,003	V1-V2	94°15'54"	3952,23
V2	741167,557	9450783,069	V2-V3	1°46'43"	935,15
V3	741196,583	9451717,767	V3-V4	101°28'48"	459,93
V4	741647,316	9451626,228	V4-V5	193°18'25"	888,19
V5	741442,884	9450761,89	V5-V6	94°23'55"	1636,56
V6	743074,625	9450636,373	V6-V7	183°12'37"	987,12
V7	743019,344	9449650,798	V7-V8	183°11'14"	2528,91
V8	742878,743	9447125,798	V8-V9	124°42'50"	499,19
V9	743289,084	9446841,518	V9-V10	101°52'12"	839,15
V10	744110,29	9446668,913	V10-V11	20°33'16"	228,89
V11	744190,652	9446883,229	V11-V12	23°01'35"	285,49
V12	744302,322	9447145,971	V12-V13	36°29'29"	402,89
V13	744541,922	9447469,874	V13-V14	27°50'51"	531,93
V14	744790,396	9447940,199	V14-V15	26°07'21"	513,95
V15	745016,684	9448401,651	V15-V16	117°39'48"	621,2
V16	745566,876	9448113,244	V16-V17	113°53'43"	383,39
V17	745917,402	9447957,947	V17-V18	196°39'08"	1037,4
V18	745620,121	9446964,052	V18-V19	78°30'10"	284,67
V19	745899,082	9447020,793	V19-V20	115°34'46"	569,19
V20	746412,484	9446775,038	V20-V21	191°52'18"	56,57
V21	746400,846	9446719,677	V21-V22	103°43'30"	131,11
V22	746528,209	9446688,571	V22-V23	193°24'36"	132,72
V23	746497,429	9446559,468	V23-V24	91°31'13"	229,57
V24	746726,921	9446553,377	V24-V25	90°34'27"	541,57
V25	747268,469	9446547,949	V25-V26	347°30'52"	294,13
V26	747204,881	9446835,118	V26-V27	348°47'14"	633,48
V27	747081,699	9447456,503	V27-V28	99°22'18"	916,7
V28	747986,167	9447307,227	V28-V29	196°32'07"	237,01
V29	747918,712	9447080,015	V29-V30	101°11'19"	499,96
V30	748409,171	9446983,003	V30-V31	23°34'48"	179,21
V31	748480,86	9447147,25	V31-V32	29°36'16"	43,49
V32	748502,343	9447185,059	V32-V33	35°44'08"	49,6
V33	748531,313	9447225,322	V33-V34	40°45'21"	118,46
V34	748608,649	9447315,057	V34-V35	41°37'03"	145,65
V35	748705,38	9447423,941	V35-V36	39°45'14"	40,04
V36	748730,987	9447454,726	V36-V37	105°12'47"	128,98
V37	748855,445	9447420,881	V37-V38	80°33'08"	472,73






ESTADO DO PIAUÍ

Prefeitura Municipal de Teresina

GABINETE DO PREFEITO

V38	749321,767	9447498,479	V38-V39	179°52'18"	2466,11
V39	749327,289	9445032,375	V39-V40	65°32'38"	625,13
V40	749896,328	9445291,174	V40-V41	181°55'10"	427,31
V41	749882,017	9444864,108	V41-V42	103°04'53"	445,11
V42	750315,574	9444763,366	V42-V43	68°50'45"	475,11
V43	750758,671	9444934,824	V43-V44	168°15'52"	340,78
V44	750827,984	9444601,168	V44-V45	89°11'42"	239,67
V45	751067,633	9444604,535	V45-V46	105°53'30"	366,95
V46	751420,563	9444504,057	V46-V47	229°06'23"	182,88
V47	751282,318	9444384,333	V47-V48	139°45'20"	226,28
V48	751428,507	9444211,613	V48-V49	228°43'57"	130,25
V49	751330,604	9444125,702	V49-V50	319°51'52"	220,62
V50	751188,39	9444294,374	V50-V51	232°06'10"	282,6
V51	750965,39	9444120,79	V51-V52	141°08'25"	571,03
V52	751323,664	9443676,137	V52-V53	138°03'02"	469
V53	751637,181	9443327,323	V53-V54	57°37'08"	1180,85
V54	752634,418	9443959,727	V54-V55	167°17'20"	452,03
V55	752733,88	9443518,778	V55-V56	239°09'12"	51,59
V56	752689,585	9443492,324	V56-V57	232°55'08"	46,73
V57	752652,303	9443464,147	V57-V58	229°58'37"	452,3
V58	752305,937	9443173,274	V58-V59	228°40'27"	201,69
V59	752154,474	9443040,089	V59-V60	150°05'59"	518,34
V60	752412,86	9442590,747	V60-V61	51°00'02"	119,23
V61	752505,523	9442665,783	V61-V62	136°19'26"	397,56
V62	752780,071	9442378,245	V62-V63	182°14'51"	339,29
V63	752766,765	9442039,214	V63-V64	182°44'17"	486,75
V64	752743,513	9441553,018	V64-V65	182°34'57"	724,51
V65	752710,869	9440829,246	V65-V66	184°05'42"	491,26
V66	752675,788	9440339,244	V66-V67	183°17'12"	423,03
V67	752651,535	9439916,91	V67-V68	82°02'57"	184,77
V68	752834,529	9439942,468	V68-V69	82°15'35"	285,06
V69	753116,994	9439980,862	V69-V70	81°05'55"	187,39
V70	753302,124	9440009,857	V70-V71	82°35'41"	133,71
V71	753434,718	9440027,09	V71-V72	82°19'32"	167,22
V72	753600,436	9440049,421	V72-V73	82°12'09"	219,46
V73	753817,868	9440079,196	V73-V74	97°42'31"	143,11
V74	753959,688	9440059,999	V74-V75	183°27'29"	1735,94
V75	753854,978	9438327,218	V75-V76	275°02'33"	284,71
V76	753571,37	9438352,243	V76-V77	184°15'12"	189,34
V77	753557,327	9438163,423	V77-V78	272°11'49"	59,91
V78	753497,458	9438165,72	V78-V79	184°35'54"	181,96






ESTADO DO PIAUÍ

Prefeitura Municipal de Teresina

GABINETE DO PREFEITO

V79	753482,871	9437984,344	V79-V80	274°09'07"	288,04
V80	753195,587	9438005,199	V80-V81	180°45'05"	1502,09
V81	753175,888	9436503,237	V81-V82	69°35'00"	288,06
V82	753445,848	9436603,723	V82-V83	66°38'51"	353,4
V83	753770,294	9436743,804	V83-V84	66°08'56"	668,76
V84	754381,94	9437014,223	V84-V85	146°17'40"	115,65
V85	754446,12	9436918,01	V85-V86	132°57'04"	159,6
V86	754562,94	9436809,26	V86-V87	135°04'02"	60,37
V87	754605,58	9436766,52	V87-V88	123°10'40"	29,79
V88	754630,51	9436750,22	V88-V89	116°06'54"	25,63
V89	754653,52	9436738,94	V89-V90	89°33'35"	11,71
V90	754665,23	9436739,03	V90-V91	174°02'34"	122,56
V91	754677,95	9436617,13	V91-V92	161°09'04"	108,09
V92	754712,87	9436514,84	V92-V93	158°44'38"	198,6
V93	754784,87	9436329,75	V93-V94	174°09'41"	810,29
V94	754867,298	9435523,666	V94-V95	77°04'30"	325,37
V95	755184,427	9435596,444	V95-V96	82°39'36"	196,74
V96	755379,557	9435621,579	V96-V97	184°33'04"	102,65
V97	755371,412	9435519,251	V97-V98	76°46'21"	888
V98	756235,848	9435722,442	V98-V99	77°44'02"	791,81
V99	757009,578	9435890,662	V99-V100	77°53'47"	1024,15
V100	758010,958	9436105,406	V100-V101	142°16'50"	270,44
V101	758176,415	9435891,48	V101-V102	142°30'20"	371,13
V102	758402,318	9435597,019	V102-V103	150°21'19"	349,06
V103	758574,968	9435293,652	V103-V104	151°59'18"	208,66
V104	758672,963	9435109,439	V104-V105	257°20'37"	1467,72
V105	757240,907	9434787,855	V105-V106	168°21'20"	128,67
V106	757266,878	9434661,832	V106-V107	162°34'17"	144,88
V107	757310,271	9434523,605	V107-V108	257°02'56"	1172,87
V108	756167,239	9434260,744	V108-V109	166°37'56"	219,41
V109	756217,966	9434047,28	V109-V110	163°56'51"	166,94
V110	756264,13	9433886,845	V110-V111	162°57'10"	321,06
V111	756358,251	9433579,891	V111-V112	256°36'53"	2164,79
V112	754252,262	9433078,751	V112-V113	177°25'00"	112,85
V113	754257,349	9432966,012	V113-V114	257°39'11"	294,18
V114	753969,974	9432903,107	V114-V115	312°24'49"	434,2
V115	753649,405	9433195,967	V115-V116	313°53'15"	591,29
V116	753223,258	9433605,878	V116-V117	257°04'37"	632,67
V117	752606,617	9433464,386	V117-V118	8°03'55"	155,69
V118	752628,46	9433618,533	V118-V119	286°41'01"	390,28
V119	752254,608	9433730,577	V119-V120	259°04'25"	338,27






ESTADO DO PIAUÍ

Prefeitura Municipal de Teresina

GABINETE DO PREFEITO

V120	751922,47	9433666,459	V120-V121	Segue na direção Noroeste, confrontando neste trecho com a margem direita do Rio Poti	3.936,10
V121	749292,059	9432683,272	V121-V122	124°10'27"	985,05
V122	750107,023	9432129,96	V122-V123	208°20'58"	812,85
V123	749721,042	9431414,594	V123-V124	101°01'39"	202,68
V124	749919,975	9431375,826	V124-V125	190°30'39"	183,05
V125	749886,584	9431195,852	V125-V126	283°57'41"	262,72
V126	749631,621	9431259,239	V126-V127	213°02'19"	138,36
V127	749556,184	9431143,247	V127-V128	102°52'59"	619,51
V128	750160,098	9431005,122	V128-V129	216°37'49"	45,12
V129	750133,179	9430968,916	V129-V130	248°56'20"	986,98
V130	749212,133	9430614,234	V130-V131	122°59'43"	274,12
V131	749442,044	9430464,954	V131-V132	242°49'13"	103,92
V132	749349,597	9430417,484	V132-V133	140°50'21"	221,09
V133	749489,218	9430246,052	V133-V134	238°59'12"	383,45
V134	749160,586	9430048,485	V134-V135	292°38'32"	268,86
V135	748912,447	9430151,991	V135-V136	213°11'25"	697,46
V136	748530,641	9429568,315	V136-V137	106°50'38"	58,55
V137	748586,678	9429551,35	V137-V138	212°42'08"	213,52
V138	748471,317	9429371,671	V138-V139	108°10'54"	1160,15
V139	749573,547	9429009,669	V139-V140	84°51'32"	591,68
V140	750162,844	9429062,688	V140-V141	226°27'46"	484,57
V141	749811,569	9428728,906	V141-V142	189°39'01"	899,63
V142	749660,759	9427842,01	V142-V143	184°11'14"	1302,63
V143	749565,646	9426542,86	V143-V144	129°12'48"	461,29
V144	749923,054	9426251,226	V144-V145	36°38'39"	2756,75
V145	751568,397	9428463,129	V145-V146	126°33'04"	1070,82
V146	752428,611	9427825,417	V146-V147	32°26'42"	569,21
V147	752733,986	9428305,777	V147-V148	39°30'50"	679
V148	753166,007	9428829,601	V148-V149	139°25'47"	682,03
V149	753609,585	9428311,525	V149-V150	211°26'15"	953,54
V150	753112,245	9427497,954	V150-V151	191°34'44"	1797,91
V151	752751,375	9425736,634	V151-V152	104°52'17"	412,38
V152	753149,945	9425630,795	V152-V153	203°37'46"	2730,05
V153	752055,689	9423129,639	V153-V154	273°40'33"	1165,38
V154	750892,702	9423204,352	V154-V155	173°14'57"	55,51
V155	750899,228	9423149,223	V155-V156	166°52'17"	767,91
V156	751073,651	9422401,382	V156-V157	164°41'14"	172,6








ESTADO DO PIAUÍ

**Prefeitura Municipal de Teresina**

GABINETE DO PREFEITO

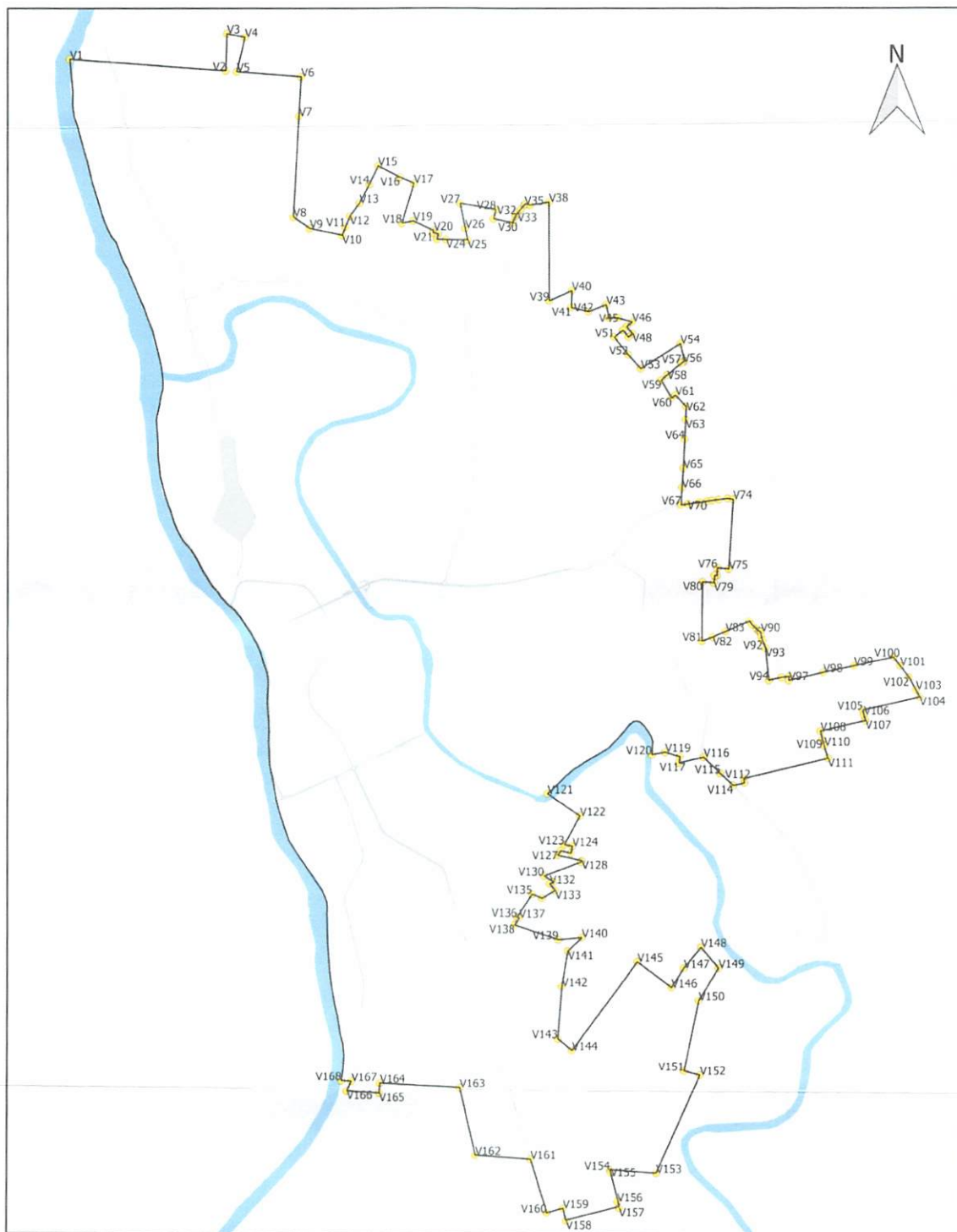
V157	751119,234	9422234,905	V157-V158	256°19'59"	1369,68
V158	749788,337	9421911,283	V158-V159	345°51'34"	326,65
V159	749708,537	9422228,033	V159-V160	253°35'15"	421,05
V160	749304,64	9422109,063	V160-V161	342°59'24"	1426,53
V161	748887,321	9423473,192	V161-V162	273°25'00"	1400,2
V162	747489,607	9423556,637	V162-V163	347°01'06"	1765,1
V163	747093,098	9425276,63	V163-V164	273°31'14"	2017,69
V164	745079,212	9425400,533	V164-V165	184°02'29"	256,41
V165	745061,141	9425144,759	V165-V166	273°43'06"	818,59
V166	744244,279	9425197,845	V166-V167	25°04'23"	272,57
V167	744359,789	9425444,735	V167-V168	273°30'57"	249,77
V168	744110,492	9425460,052	V168-V1	Segue na direção Noroeste, confrontando neste trecho com a margem direita do Rio Parnaíba	27.216,86





ESTADO DO PIAUÍ  
**Prefeitura Municipal de Teresina**  
GABINETE DO PREFEITO

**ANEXO 2**



Legenda	
—	LINHA DE PERIMETRO URBANO
●	VÉRTICES
■	AEROPORTO
—	VIAS PRINCIPAIS
■	RIOS

ANEXO 2	
PLANTA DA CIDADE COM INDICAÇÃO DO PERIMETRO DE ZONA URBANA	
Escala: 1/125.000	Data:

